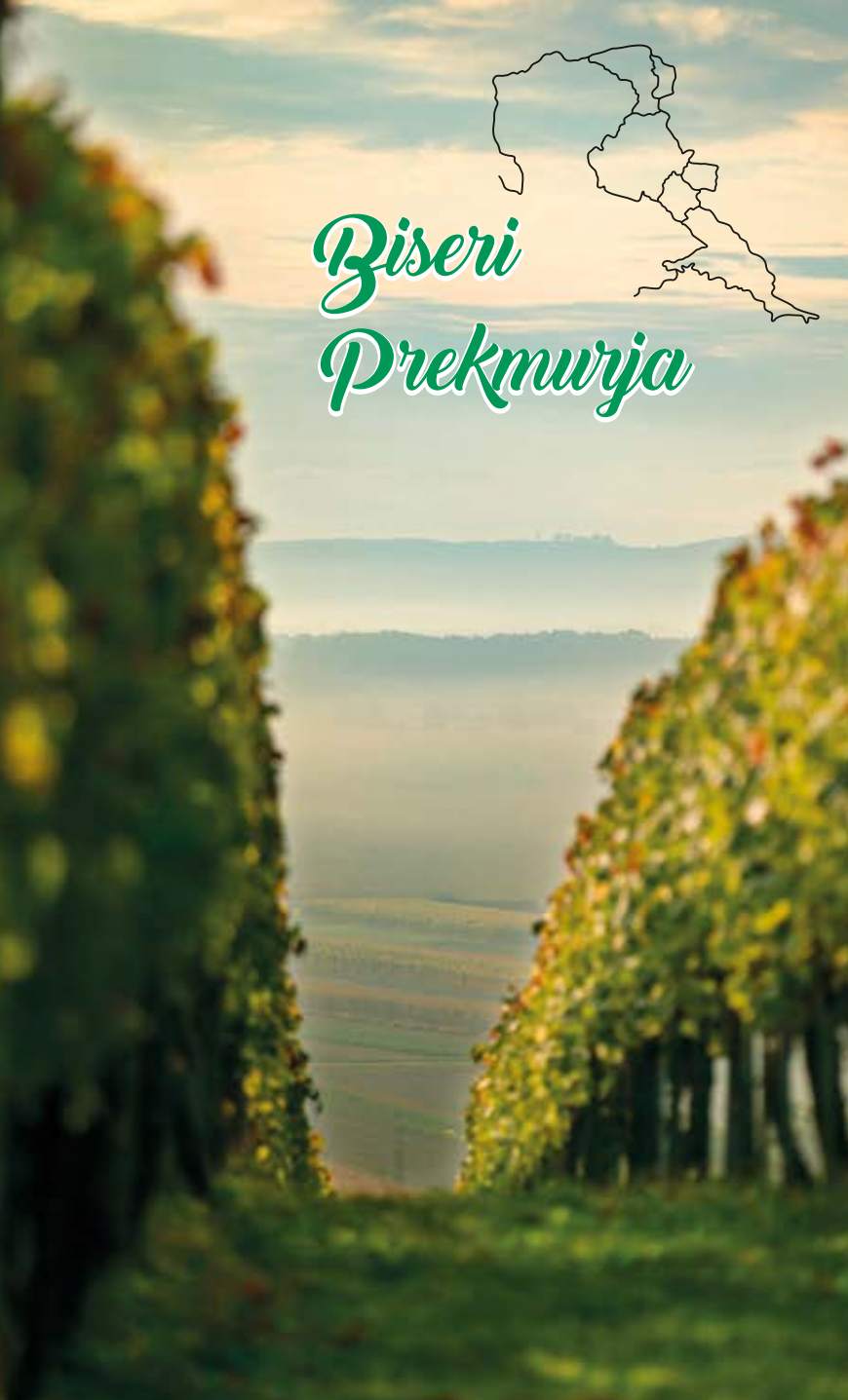




*Biseri  
Prekmurja*



Publikacija je bila izdana v sklopu izvajanja „Programa spodbujanja gospodarske osnove madžarske narodne skupnosti 2017–2020“. Prikazuje naravne in kulturne znamenitosti ter določene kolesarske poti območja, kjer prebivajo pripadniki avtohtone madžarske narodne skupnosti. To območje se razteza od skrajnega severovzhodnega dela Slovenije in vključuje občine Hodoš, Šalovci, Moravske Toplice, Dobrovnik in Lendava, znotraj občin pa naselja:

- » Občina Hodoš: Hodoš in Krplivnik,
- » Občina Šalovci: Domanjševci,
- » Občina Moravske Toplice: Čikečka vas, Motvarjevci, Pordašinci, Prosenjakovci, Središče,
- » Občina Dobrovnik: Dobrovnik in Žitkovci,
- » Občina Lendava: Banuta, Čentiba, Dolga vas, Dolgovaške Gorice, Dolina pri Lendavi, Dolnji Lakoš, Gaberje, Genterovci, Gornji Lakoš, Kamovci, Kapca, Kot, Lendava, Lendavske Gorice, Mostje, Petišovci, Pince, Pince Marof, Radmožanci, Trimlini.

Izdajatelj:

Pomurska madžarska samoupravna narodna skupnost

Oblikovanje, priprava za tisk:

Center digitalnega tiska Arma, Arpad Žoldoš s.p.

Vsakršno kopiranje publikacije ali katerega koli njegovega dela je brez dovoljenja izdajatelja strogo prepovedano!



---


@muravidek.re

---

#muravidekre  
#vpomurje

*Občina Hodoš*

---



Občina Hodoš leži na skrajnem severovzhodnem delu Slovenije, v Prekmurju, natančneje na Goričkem. Občini pripadata dve naselji: Hodoš in Krplivnik, ter Domaföld, ki je del Krplivnika. Občina ima 360 prebivalcev in velja za eno najmanjših v Sloveniji. Govorimo o narodnostno mešanem območju, kjer v sožitju živijo pripadniki slovenskega naroda in madžarske manjšine. Občina se je po osamosvojitvi močno razvila, saj si danes, poleg naravnih danosti, lahko ogledamo tudi druge znamenitosti, ki igrajo pomembno vlogo pri spoznavanju vsakdanjega življenja vaščanov.



46°48'52" 16°18'51.3"



Krplivnik – Kapornak,  
9205 Hodoš – Hodos

## ETNOGRAFSKA HIŠA

V bližini slovensko-madžarske meje leži vasica Krplivnik, ki se lahko pohvali z eno najlepših domačij v regiji. V domačiji iz 20. stoletja, v kateri se je nekoč nahajala ena največjih žganjarn v okolici, si obiskovalci lahko ogledajo bogato lokalno etnografsko zbirko. Domačija Škerlak, ki je uradno svoja vrata odprla leta 1997, je ohranjen primer velikega kmečkega gospodarstva, ki izpričuje socialni in materialni vidik nekdanjega načina življenja. Obiskovalci si ob starinsko opremljeni kuhinji in spalnici lahko ogledajo tudi čebelnjak. Med zanimivejše predmete spadajo predvsem zbirka različnih kmečkih orodij, stalaža, pločevinaste in lončene posode, nevestina skrinja, možnar ter pletene košare iz vrbovega protja ali slame. Na dvorišču se nahaja tako imenovani Vilinski vrt (Tündérkert), ki je nastal z namenom ohranjanja avtohtonih drevesnih vrst.



46°48'39.1" 16°18'59.6"



Krplivnik – Kapornak 17,  
9205 Hodoš – Hodos

### **EKO-SOCIALNA KMETIJA**

Na eko-socialni kmetiji se nahaja s slamo krita hiša, v celoti zgrajena iz naravnih materialov. Hišica z okolico je kraj, primeren za vse, ki želijo pobegniti mestnemu vrvežu, si nabrati novih moči in uživati na svežem zraku. V bližini kmetije je izvir čiste vode, pri katerem se lahko obiskovalci odžejajo v vročih poletnih dneh.



46°48'43.2" 16°20'05.3"



Krplivnik – Kapornak,  
9205 Hodoš – Hodos

## STRAŽNI STOLP

Na obmejni opečnati stražni stolp s strelno in opazovalno linijo vodijo stopnice znotraj stolpa. Zgrajen je bil ob meji z Madžarsko po letu 1945. Stražni stolp velja za edini ohranjen tovrstni opečni objekt na vzhodnem delu Slovenije.



46°49'24.5" 16°20'12.9"



Hodoš – Hodos,  
9205 Hodoš – Hodos

## **STRAŽNI STOLP**

Blizu slovensko-madžarske meje stoji okoli 15 metrov visoka stražarnica, zgrajena iz kovinskih elementov. Stopnice vodijo do ploščadi, na kateri je pokrita opazovalnica. Stražarnico so postavili v sredini 20. stoletja z namenom kontrole meje s sosednjo Madžarsko.



46°49'44.4" 16°19'37.2"



Hodoš – Hodos,  
9205 Hodoš – Hodos

## EVANGELIČANSKA CERKEV

Ko prispete na Hodoš, lahko že od daleč vidite evangeličansko kapelico, ki se dviguje nad vasjo. Znano je, da je v času verskih polemik cerkev pogosto menjala lastnika. Pred sedanjo evangeličansko cerkvijo je vas imela že eno cerkev, vendar je ta leta 1826 pogorela. Novo cerkev so zgradili med letoma 1836 in 1848, v poznobaročnem slogu. Blizu cerkve se nahaja pokopališče, kjer počivata János Kardos in Mihály Kercksmár, ki sta delovala kot evangeličanska duhovnika, pisatelja, prevajalca.



46°50'17.4" 16°18'38.5"



Hodoš – Hodos,  
9205 Hodoš – Hodos

## HODOŠKO JEZERO

Po zajezitvi Dolenskega potoka, ki se izliva v Krko, je konec XX. stoletja nastalo Hodoško jezero, ki dandanes velja za priljubljeno mesto ribičev, ter za pomembni vodni habitat. Okoli približno 250 metrov dolgega in 210 metrov širokega jezera so leta 2005 postavili učno pot z informacijskimi tablami, s pomočjo katerih lahko spoznate okoliška živa bitja in rastlinstvo. Ob gozdu lahko najdete prežo, s katere se opazujejo vodne ptice. Morda boste lahko zagledali tudi kakšno vidro. Vsi, ki si tekom pohoda želite malce odpočiti, imate možnost to storiti na urejenih počivališčih.

A scenic landscape featuring a blue sky with light clouds, a dense green forest on a hillside, and a valley with yellow rapeseed fields and brown agricultural plots. In the foreground, there is a green field and several houses with red roofs.

*Občina Šalovci*

---



Občina Šalovci leži na skrajnem severovzhodnem delu Slovenije, ki pripada gričevnati prekmurski pokrajini. Občina s približno 1.400 prebivalci obsega vasi Budinci, Dolenci, Čepinci, Markovci, Šalovci in Domanjševci. V slednji poleg Slovencev živijo tudi pripadniki madžarske narodne skupnosti. Gričevnato območje s posameznimi ravninskimi deli pa ne ponuja le uživanja v neokrnjeni naravi, temveč tudi vpogled v bogato zgodovinsko in kulturno dediščino, kjer v sožitju bivajo pripadniki različnih narodnosti.



46°46'54.2" 16°17'43.9"



Domanjševci – Domonkosfa 41,  
9206 Križevci

## ETNOGRAFSKA HIŠA V DOMANJŠEVCIH

Današnja naloga nekdanje hiše družine Kalamar v Domanjševcih, zgrajene leta 1931, je ohranjanje etnografske dediščine. Prvo razstavo so odprli leta 2012, prikazovala pa je nekdanje sadjarstvo, kuhanje žganja, kmečka orodja ter notranjo opremo.



46°46'56.5" 16°17'56.7"



Domanjševci – Domonkosfa,  
9206 Križevci

## ZVONIK V DOMANJŠEVCIH

Zgodba zvonika v Domanjševcih sega nazaj vse do 19. stoletja. Skozi desetletja so ga večkrat premestili in prenovili, na sedanjem mestu, v osrednjem delu vasi pa stoji od leta 1998. Zvonik s preprosto leseno, vendar toliko bolj zanimivo konstrukcijo je prekrit z majhno pločevinasto streho.



46°46'51.4" 16°16'38.3"



Domanjševci – Domonkosfa,  
9206 Križevci

## CERKEV SV. MARTINA

Cerkev v Domanjševcih velja za najstarejši sakralni spomenik v Prekmurju, ki so jo najprej posvetili sv. Venceslavu, nato Devici Mariji, danes pa je njen zavetnik sv. Martin. Rimskokatoliško cerkev, ki so jo sezidali okoli leta 1230, so nekoč krasile slikovite freske, vendar so se te sčasoma izgubile. Za posebnost opečne cerkve velja portal, ki ohranja značilnosti nekdanje romanske arhitekture – na vsaki strani so trije stebri, ki se zaključujejo z delno ohranjeno živalsko in rastlinsko ornamentiko.



46°46'43.3" 16°17'14.0"



Domanjševci – Domonkosfa 89,  
9206 Križevci

## EVANGELIČANSKA CERKEV V DOMANJŠEVCIH

Evangeličanska cerkev v Domanjševcih stoji nedaleč stran od rimokatoliške cerkve sv. Martina. Zgrajena je bila leta 1902, v neoromanskem slogu, po načrtih arhitekta Alojza Kleiberja. Evangeličanska župnija je obstajala že leta 1871, torej že pred zgraditvijo omenjene cerkve. Ker so vaščani predvsem evangeličanske veroizpovedi, so zgradili veliko cerkev, ki sprejme tudi do 1000 vernikov.



46°46'49.9" 16°17'15.4"



Domanjševci – Domonkosfa 70,  
9206 Križevci

## ŽLEBIČEV MLIN

V Domanjševcih stoji še vedno dobro ohranjen Žlebičev mlin, zgrajen na začetku 20. stoletja. Kmečki mlin je bil postavljen delno iz lesa in delno iz opek. Obiskovalci si med drugimi lahko ogledajo tudi dobro ohranjen mlinski kamen in kolo.



46°47'15.4" 16°15'59.5"



Domanjševci – Domonkosfa 141,  
9206 Križevci

## ČAHUKOV MLIN

Kmečki, delno lesen in delno zidan potočni mlin, grajen v nizu z gospodarskim poslopijem, stoji ob potoku Mala Krka. Zgrajen je bil v 19. stoletju, lesen mehanizem pa je bil obnovljen leta 1921.



*Občina  
Moravske Toplice*

---



V osrčju Prekmurja, kjer se stikata nižinski predel Ravenskega in Dolinskega ter gričevnato Goričko, leži Občina Moravske Toplice. V 28 naseljih živi približno 6.500 prebivalcev, katerih del so tudi pripadniki madžarske narodne manjšine, ki živijo predvsem v Čikečki vasi, Pordašincih, Prosenjakovcih, Motvarjevcih in Središču. Bogastvo občine se kaže v naravnih lepotah, neokrnjenem okolju, prečudovitih zgodovinskih spomenikih. K omenjenemu bogastvu v veliki meri prispeva tudi gostoljubnost domačinov.





46°42'15.9" 16°21'04.4"



Motvarjevci – Szentlászló 68,  
9207 Prosenjakovci – Pártosfalva

## ALVARIUM

Etnografska hiša in čebelarški poučni center Alvarium je svoja vrata odprl 8. marca 2018. Cilj in naloga poučnega centra je širjenje strokovnih informacij o čebelarstvu ter predstavitev pozitivnih in zdravilnih učinkov medu. Etnografsko hišo želijo vključiti v okoliški turizem ter ji pridobiti status okoliške atrakcije.



46°42'26.7" 16°20'47.5"



Motvarjevci – Szentlászló,  
9207 Prosenjakovci – Pártosfalva

## REFORMATORSKA CERKEV

Kar se tiče verskega zemljevida Prekmurja, poleg večinskega rimokatoliškega prebivalstva je veliko vernikov evangeličanske in reformatorske veroizpovedi. O tem dejstvu pričajo delno ohranjeni sakralni objekti. Za središče slovenske reformatorske cerkve, od leta 1927, velja reformatorska cerkev v Motvarjevcih. Cerkev, ki stoji sredi vasi, ima minimalistično zunanjo in notranjo okrasitev.



46°41'18.4" 16°20'54.8"



Motvarjevci – Szentlászló,  
9207 Prosenjakovci – Pártosfalva

### VOGLERJEVA KOČA

Sredi motvarjevskega gozda stoji Voglerjeva koča, zgrajena leta 1934. V leseni lovski koči so v začetku januarja 1945 ustanovili partizansko Prekmursko četo. V njihov spomin so leta 1954 odkrili spominsko ploščo. Voglerjeva koča daje dom urejeni spominski zbirki.



46°42'44.0" 16°20'24.0"



Motvarjevci – Szentlászló 3,  
9207 Prosenjakovci – Pártosfalva

### **GOEZERJEV MLIN**

Goezerjev mlin, ki leži ob Kobiljskem potoku, je bil zgrajen v drugi četrtini 20. stoletja, natančneje leta 1928. Je nadstropna opečna zgradba, v kateri je deloval mlin z valjčnim mehanizmom, ki ga je prvotno poganjala turbina, kasneje pa lesni plin. Mlin danes več ne obratuje.



46°43'18.4" 16°19'06.8"



Čikečka vas – Csekefa 23,  
9207 Prosenjakovci – Pártosfalva

### NEOROMANSKA KAPELA

Kapelico v neoromanskem slogu so zgradili v prvi polovici 20. stoletja. Na zahodni strani ima masiven dvonadstropen zvonik. Fasado krasijo visoka, polkrožno zaključena okna ter podstrešni in medetažni venec na zvoniku.



46°43'25.1" 16°20'13.2"



Pordašinci – Kisfalu,  
9207 Prosenjakovci – Pártosfalva

### LESEN VAŠKI ZVONIK

Edini verski spomenik v Pordašincih je lesen zvonik, zgrajen leta 1926. Obnovili so ga leta 1995, leta 2004 pa tudi avtomatizirali. O pomembnosti zvonika priča tudi podatek, da so po njem poimenovali tudi lokalno kulturno in turistično društvo.



46°44'07.5" 16°18'53.5"



Prosenjakovci – Pártosfalva 37,  
9207 Prosenjakovci – Pártosfalva

## DVOREC MATZENAU

Ruševine slikovitega dvorca Matzenau, ki so ga zgradili ob koncu 19. stoletja, s svojo skrivnostnostjo privabljajo številne radovedne turiste. Zadnji lastnik dvorca je bil avstrijski konzul Carl von Matzenauer. O tem pričajo njegovi ohranjeni zapiski, knjige ter zbirke orožja in slik. Iz nekdanjega razkošnega dvorca in parka, ki ga je obdajal, se je ohranil le družinski grb. Danes na tem mestu stojijo čarobne ruševine, ki obiskovalce zlahka popeljejo v preteklost.



46°44'18.4" 16°18'37.8"



Prosenjakovci – Pártosfalva,  
9207 Prosenjakovci – Pártosfalva

## EVANGELIČANSKA KAPELICA

V času po prvi svetovni vojni se je med vaščani rodila ideja po postavitvi zvonika, ki so jo zgradili leta 1927. Trideset let kasneje, torej leta 1957, so poleg zvonika dogradili kapelico, ki je bila po sedmih letih tudi blagoslovljena. V prvih desetletjih 21. stoletja so izvedli več obnovitvenih del, tako je kapelica dobila svojo današnjo podobo.



46°44'19.9" 16°18'37.8"



Prosenjakovci – Pártosfalva 37,  
9207 Prosenjakovci – Pártosfalva

## RIMOKATOLIŠKA KAPELICA

Rimokatoliška kapelica v Prosenjakovcih je bila zgrajena leta 1985, posvečena svetemu Jožefu. Kapelica je filija kančevske župnije. Za posebnost velja, da rimokatoliška kapelica stoji v neposredni bližini evangeličanske kapelice. V harmoniji, na griču stoječi kapelici skupaj gledata na ravnini ležeče naselje.



46°44'32.6" 16°18'26.2"



Prosenjakovci – Pártosfalva 100,  
9207 Prosenjakovci – Pártosfalva

### **KOLTAYEV MLIN**

Koltayev mlin, ki je danes znan kot industrijska dediščina, je imel nekoč v življenju vaščanov pomembno vlogo, saj jim je zagotavljal hrano za vsakdan. Kasneje je družina Koltay mlin preuredila v elektrarno, ki je s pomočjo tamkajšnjega Ratkovskega potoka proizvajala električno energijo. Ob večerih, približno med sedmo in deveto uro, so z električno energijo oskrbeli okoliške hiše. To je trajalo približno do leta 1956, ko so vzpostavili redno električno povezavo.



46°44'22.5" 16°18'32.6"



Prosenjakovci – Pártosfalva,  
9207 Prosenjakovci – Pártosfalva

## LOVSKI DOM

V prosenjakovskem gozdu stoji lovski dom, kjer si lahko utrujeni popotniki na lesenih klopeh, postavljenih okoli poslopja, odpočijejo in naberejo novih moči za nadaljnje raziskovanje. Od tam se obiskovalcem ponuja tudi edinstven razgled na vasico in okolico. Stavba deluje pod okriljem lokalne lovske družine, ustanovljene leta 1946, katere glavni cilj je ohranjanje lepot neokrnjene narave in življenjskega prostora tamkajšnje divjadi.



46°46'17.5" 16°18'36.2"



Središče – Szerdahely 20,  
9207 Prosenjakovci – Pártosfalva

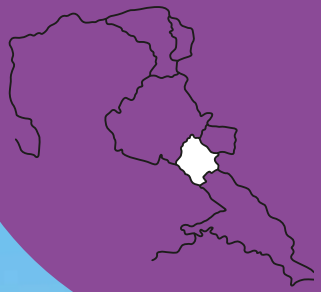
### **REFORMATSKA KAPELICA**

V Središču stoji majhna kapelica, zgrajena leta 1902. Zaradi uničene konstrukcije so jo porušili in leta 1966 na njeno mesto postavili novo kapelico. Zvonik krasita dva zvonova.

*Občina Dobrovnik*

---





Občina Dobrovnik, ki leži na območju nekdanjega Panonskega morja, meji na štiri občine: Kobilje, Lendava, Moravske Toplice in Turnišče. Neposredna bližina meje z Madžarsko v veliki meri pripomore k sodelovanju in povezovanju obmejnih občin. K občini, ki ima okrog 1.300 prebivalcev, spadajo tri naselja: Strehovci, Žitkovci in Dobrovnik. Slednji ležita na narodnostno mešanem območju, kjer velik delež prebivalstva predstavljajo pripadniki madžarske narodnosti. Občino bogatijo vinogradi in sadovnjaki, njive in travniki ter gozdovi, med katerimi leži tudi Bukovniško jezero.



46°39'07.2" 16°20'58.5"



Dobrovnik – Dobronak,  
9223 Dobrovnik – Dobronak

## HIŠA GYÖRGYA DOBRONOKIJA IN HIŠA ROKODELSTEV

Etnografsko hišo Györgya Dobronokija, eno od zanimivosti naselja, so odprli leta 2006. Stavba je bila poimenovana po znanem jezuitskem učitelju, prvem rektorju Univerze v Trnavi, ki je v 17. stoletju živel v omenjeni hiši.

Vsi, ki stopijo skozi velika lesena vrata, se vrnejo v preteklost, saj lahko z ogledom razstavljenih starih dokumentov spoznajo življenje Györgya Dobronokija ter zgodovino vaše župnije in cerkve sv. Jakoba. Razstavljena oblačila, starinsko pohištvo in fotografije nudijo vpogled v življenje in običaje takratnih prebivalcev.

Na dvorišču Hiše Györgya Dobronokija so leta 2018 odprli Hišo rokodelstev. Cilj objekta je ohranjanje kulturne dediščine dvojezičnega območja, oživitev nekdanjih domačih obrti, prenos običajev in spodbujanje razvoja turizma na tem območju.



46°40'08.4" 16°20'22.3"



Dobrovnik – Dobronak,  
9223 Dobrovnik – Dobronak

## **BUKOVNIŠKO JEZERO IN OKOLICA**

Med gozdovi, v dolini potoka Bukovnica, se na 8 hektarjih razprostira Bukovniško jezero, ki je umetnega izvora, saj je nastalo kot eden od nekdanjih protipoplavnih ukrepov. Gozdnato območje okoli jezera je privlačno tako za domačine kot tudi za turiste, saj jim ponuja možnost za sprehode, tek, kolesarjenje in gobarjenje, hkrati pa tudi za kampiranje in piknike.

V neposredni bližini jezera se nahaja kapelica svetega Vida. Prvotno je tu stal le leseni križ. Leta 1828 so na tem mestu zgradili kapelico, kjer je vsako leto 15. junija proščenje, ki se ga udeleži tudi po več tisoč romarjev.

Po mnenju domačinov ima studenec, ki izvira le nekaj metrov stran od kapele svetega Vida, zdravilno moč. Obiskovalci si s hladno vodo umivajo obraz in se odžejejo v upanju, da jim bo čudodelna moč izvirske vode izboljšala sluh in vid, odpravila težave s prebavili in živčevjem ter ozdravila najrazličnejše kožne bolezni.

Poleg čudodelne izvirske vode je darežljiva narava to območje obogatila še z energijskimi točkami, ki na obiskovalce učinkujejo sproščujoče in pomirjujoče. V okolici se nahaja 50, od teh 26 označenih zdravilnih točk, ki ljudem pomagajo pri premagovanju najrazličnejših zdravstvenih težav.



46°39'04.6" 16°21'03.0



Dobrovnik – Dobronak 12,  
9223 Dobrovnik – Dobronak

## CERKEV SV. JAKOBA

Cerkev sv. Jakoba v Dobrovniku je prvič omenjena v popisu iz leta 1334, kasneje pa se v določenih pisnih virih pojavi spet nekje okrog leta 1500. Prostorna cerkev, ki so jo postavili leta 1668, je leta 1747 pogorela, zato so za verske namene naslednjih nekaj desetletij uporabljali začasno leseno stavbo. Cerkev sv. Jakoba je svojo današnjo obliko dobila med leti 1794 in 1796. V obdobju prve svetovne vojne je lendavski slikar Lajos Pandur cerkev obogatil s slikovitimi freskami, vendar so bile te čez nekaj let prebarvane. Svojo sedanjo podobo je cerkev dobila med kasnejšimi obnovitvenimi deli.



46°38'55.3" 16°23'06.6"



Žitkovci – Zsitkóc,  
9223 Dobrovnik – Dobronak

## PARK PRIJATELJSTVA HETÉS

Na območju slovensko-madžarske zelene meje, natančneje na območju med naseljema Žitkovci in Bödeháza, so leta 2004 v sklopu slavnostne prireditve odprli Park prijateljstva Hetés. Park predstavlja sožitje in solidarnost med naseljema. Na omenjenem območju so postavili tudi spomenik z imenom Brezmejna ptica, ki so jo izdelali iz ostankov bodoče žice, uporabljene na nekdanji meji – železni zavesi.



46°38'34.0" 16°22'28.3"



Žitkovci – Zsitkóc 32,  
9223 Dobrovnik – Dobronak

## SPOMINSKA SOBA FERENCA DEÁKA

Življenje Ferenca Deáka, madžarskega akademika in državnika, je povezano tudi z majhno vasico Žitkovci pri Dobrovniku. Pristni viri dokazujejo, da so njegovi predniki v omenjeni vasi prebivali že v 17. stoletju. Z začetka 18. stoletja se je ohranilo več zapisov, kjer so člani družine Deák navedeni kot prebivalci Žitkovcev. Zaradi tega so pri krajevnem vaškem domu postavili spominsko ploščo in v isti zgradbi opremili tudi spominsko sobo, ki predstavlja življenje Ferenca Deáka in zgodovino naselja.



46°38'32.9" 16°22'28.7"



Žitkovci – Zsitkóc 47,  
9223 Dobrovník – Dobronak

### **KAPELICA SVETEGA FLORIJANA**

Kapelica iz leta 1893 je dolga desetletja nosila posmehljiv vzdevek, saj je ob polaganju temeljnega kamna takratni župnik ni blagoslovil. Zaradi tega v njej nikoli niso opravljali verskih obredov, temveč so prostor uporabljali za gasilsko orodjarno. Kapelico so leta 1969 porušili ter sredi vasi zgradili novo, ki so jo leta 1970 blagoslovili in posvetili sv. Florijanu, zavetniku gasilcev.



*Občina Lendava*

---



Občina Lendava se razprostira na skrajnem vzhodu Slovenije, poleg slovensko-madžarske in slovensko-hrvaške meje. Občina, ki zajema 23 naselij, ima približno 10.500 prebivalcev. Poleg tega ima tudi status narodnostno mešanega območja, saj v njenih naseljih – razen Benice in Hotize – ob večinskem slovenskem narodu živi tudi avtohtona madžarska narodna skupnost. Občina ponuja pester izbor naravnih in kulturnih znamenitosti, v ozadju katerih se skriva bogata tradicija lokalnih prebivalcev.



46°33'10.4" 16°25'48.6"



Dolnji Lakoš – Alsólakos,  
9220 Lendava – Lendva

### KAPELICA SVETEGA KRIŽA

Dolnji Lakoš je znan predvsem po arheološkem najdišču Oloris, ki je edina sistematično izkopana vas iz bronaste dobe. Poleg tega je ena od znamenitosti vasice tudi kapelica Svetega križa, zgrajena leta 1846.



46°33'07.0" 16°25'14.1"



Gornji Lakoš – Felsőlakos,  
9220 Lendava – Lendva

### **KAPELA SVETEGA ŠTEFANA OGRSKEGA**

Za izgradnjo kapele so prebivalci Gornjega Lakoša pobudo podali že leta 1914, a jim je prva svetovna vojna prekržala načrte. Zgraditi so jo uspeli šele leta 1930, posvetili pa so jo svetemu Štefanu Ogrskemu. V kapeli se nahaja tudi osnutek spomenika svetega kralja Štefana, ki stoji na cerkvenem trgu v Lendavi in je delo kiparja Ferenca Királyja.



46°33'18.7" 16°24'36.1"



Gaberje – Gyertyános 27,  
9220 Lendava – Lendva

## CERKEV KARMELSKE MATERE BOŽJE

Gradnja cerkve v Gaberju se je začela leta 1995, ko so na pobudo nekaterih vaščanov porušili kapelico iz leta 1923. Novo cerkev, ki so jo posvetili Karmelski Materi Božji, je leta 1997 v okviru dvojezične svete maše blagoslovil škof Jožef Smej. Leta 2017 so vaščani znova združili moči ter obnovili notranjost in zunanost cerkve. Obnovljeno cerkev je v sklopu praznične svete maše blagoslovil lendavski župnik, Martin Dolamič-Konrad.



46°33'14.1" 16°22'59.4"



Kapca – Kapca,  
9220 Lendava – Lendva

### **KAPELA SVETEGA JAKOBA**

Za izgradnjo neogotske kapelice so verniki leta 1855 ustanovili posebni sklad. Nad vrati zgradbe je zapisana letnica 1879, ki najverjetneje nakazuje na kasnejšo prenovo. Zavetnik kapelice, ki so jo nazadnje obnovili leta 2013, je sveti Jakob.



46°32'22.3" 16°23'20.6"



Kot – Kót,  
9220 Lendava – Lendva

## SPOMINSKI PARK DANIJELA HALASA

Podobno kot Radmožanci je tudi Kot pomemben romarski kraj, kjer so pri mrtvici reke Mure uredili Spominski park Danijela Halasa. Na tem mestu je vaški mlinar leta 1945 naletel na truplo, v katerem je njegova žena prepoznala župnika Danijela Halasa. Spominski park dopolnjuje Križev pot Danijela Halasa na Hotizi, ob kateri je od vasi do nekdanje struge reke Mure postavljenih 14 postaj. V parku stoji še velik leseni križ. Ob obisku spominskega parka se lahko obiskovalci seznanijo z živalskim in rastlinskim svetom mrtvice reke Mure.



46°32'34.4" 16°23'10.1"



Kot – Kót,  
9220 Lendava – Lendva

### **KAPELA SVETEGA ANTONA**

Znamenitost vasi Kot je kapelica, posvečena sv. Antonu Padovanskemu. Zgradili so jo ob koncu 19. oziroma na začetku 20. stoletja. Značilnost sicer tipične vaške kapelice je predvsem visok, masivni zvonik.



46°37'42.9" 16°23'06.3"



Kamovci – Kámaháza,  
9223 Dobrovnik – Dobronak

## LESENI ZVONIK

Domnevno naj bi leseni zvonik v Kamovcih postavili leta 1737, vendar je takrat stal na drugi strani glavne ceste. Na sedanje mesto so ga premestili leta 1975. Njegova glavna značilnost je dvodelno strešno ogrodje: manjši strešni del prekriva zvonik, večji pa osnovni del ogrodja.



46°36'57.2" 16°22'58.8"



Radmožanci – Radamos,  
9223 Dobrovnik – Dobronak

### **KAPELA MARIJINEGA OBISKANJA**

Najstarejši sakralni spomenik vasi je bil »kričasti zvonik«, ki so ga leta 1972 odstranili in ki je stal ob nekdanji, prav tako že porušeni, stari vaški šolski zgradbi. Zvon iz lesenega zvonika so leta 1917 odpeljali, novega pa so leta 1923 pripeljali iz Zagreba. Nov, 110 kilogramov težak zvon so namestili v zvonik nove kapele, katere gradnja se je začela leta 1970, blagoslovljena in posvečena obiskanju Device Marije pa je bila dve leti kasneje.



46°35'54.3" 16°23'37.5"



Radmožanci – Radamos,  
9223 Dobrovnik – Dobronak

## MARIJINO DREVO

Radmožancem daje poseben čar Marijino drevo v Črnem Logu z že več desetletno zgodovino. O svetišču krožijo številne legende: o moškem, ki je hrast, nad katerim se je pojavila Devica Marija, želel posekati, a dejanja ni uspel izpeljati; o gozdarjih, ki kljub ukazu drevesa niso želeli posekati; o najrazličnejših videnjih Device Marije in čudežnih ozdravitvah. Marijino drevo vsako leto obiše veliko število romarjev, ki želijo biti del čudodelnega kraja.



46°36'57.7" 16°24'13.6"



Genterovci – Göntérháza,  
9220 Lendava – Lendva

### **KAPELA SVETE MARIJE SNEŽNE**

Pretežni del prebivalcev vasi Genterovci je rimskokatoliške veroizpovedi. Kapelo, posvečeno sveti Mariji Snežni, ki stoji ob vaškem pokopališču, so blagoslovili leta 1978.



46°37'13.5" 16°24'21.2"



Genterovci – Göntérháza,  
9220 Lendava – Lendva

## LESENI ZVONIK

Najstarejši sakralni objekt v Genterovcih je leseni zvonik, ki stoji sredi vasi (blizu nekdanje šole). Nekateri menijo, da bi naj bil zgrajen leta 1860, spet drugi pa, da šele 29 let kasneje. Med prvo svetovno vojno so oblasti zvon zaplenile, zato so vaščani nekaj let kasneje kupili novega. Skozi leta je zvonik načel zob časa, zato ga je bilo potrebno obnoviti. Leta 2019 je v sklopu obnovitvenih del dobil tudi novi opaž. Vrh t. i. »krilastega zvonika« krasita kovinska kroglja in dvojni križ, z vetrokazom v obliki petelina.



46°36'07.0" 16°25'40.8"



Mostje – Hídvég,  
9220 Lendava – Lendva

## ZVONIK

Prvi sakralni objekt v vasi je bil najverjetneje leseni „krilasti zvonik“, postavljen okoli leta 1870, ki so ga porušili in na njegovo mesto v prvi polovici 20. stoletja zgradili dvonadstropni opečni zvonik. Krasi ga neogotska streha, nadstropja pa ločujejo polkrožna okna in križni oboki.



46°36'04.7" 16°24'42.5"



Banuta – Bánuta,  
9220 Lendava – Lendva

### ZVONIK SVETEGA JURJA

Banuta, ki je najmanjše naselje, kjer živijo pripadniki avtohtone madžarske narodne skupnosti, leži v neposredni bližini Črnega Loga. Pomemben sakralni spomenik je opečnati zvonik, ki stoji sredi vasi in so ga zgradili v prvi polovici 20. stoletja.



46°34'54.2" 16°26'48.8"



Dolga vas – Hosszúfalu,  
9220 Lendava – Lendva

### ZVONIK SVETEGA FLORIJANA

Dolga vas svojega imena ni dobila po naključju, saj je glavna vaška ulica dolga skoraj tri kilometre. Sredi naselja, tik ob glavni cesti stoji zvonik svetega Florijana, ki so ga leta 1924 zgradili na mestu nekdanjega lesenega zvonika. Obnovili so ga leta 1978.



46°35'08.9" 16°27'00.0"



Dolga vas – Hosszúfalu,  
9220 Lendava – Lendva

## JUDOVSKO POKOPALIŠČE

V Dolgi vasi pri Lendavi se nahaja edino judovsko pokopališče v Prekmurju, ki je hkrati tudi največje v Sloveniji. Na tem pokopališču so dolnjelendavski judje svoje pokojne pokopavali že v tridesetih letih 19. stoletja. Pokopališče so okoli leta 1880 razširili, leta 1904 pa so dogradili mrliško vežico. Nagrobniki, ki gledajo proti Jeruzalemu, ohranjajo judovska imena v latinski in hebrejski pisavi.



46°31'32.9" 16°31'19.8"



Pince – Pince,  
9220 Lendava – Lendva

## LESENI ZVONIK V PINCAH

Pince je najbolj vzhodno naselje Prekmurja, oziroma Slovenije, ki leži neposredno poleg slovensko-madžarske meje. V središču vasi se nahaja konec 19. stoletja postavljen leseni zvonik kvadratnega tlorisa, ki ga pokriva štirikapna lesena streha. Tega so obnovili leta 2019, v sklopu vzdrževalnih del. Pred njim je postavljen kamniti križ s plastiko križanega Jezusa in žalostno stoječo Matero Božjo. Na podstavku križa letnica 1811.



46°32'16.8" 16°30'21.7"



Dolina pri Lendavi – Völgyifalu,  
9220 Lendava – Lendva

### KAPELICA SVETEGA DUHA

Osrednji sakralni spomenik naselja Dolina je kapelica svetega Duha, ki stoji sredi vasi. Zgrajena je bila leta 1937, blagoslovljena pa dve leti kasneje. Fasado krasijo šivani robovi, okenske obrobe in podstrešni venec.



46°33'01.7" 16°29'10.8"



Čentiba – Csente,  
9220 Lendava – Lendva

## KAPELICA V ČENTIBI

Neobaročna čentibska kapelica, ki se nahaja južno od vasi, stoji na samem, sredi velikega polja. Od tam se razprostira pogled na vasico in njeno okolico. Kapelica je bila zgrajena v prvi polovici 20. stoletja. Fasade so členjene z vodoravnimi progami in s profilacijo okoli okenskih odprtin. Nad vhodom se nahaja zvonik z neogotsko streho.



46°33'05.9" 16°29'17.7"



Čentiba – Csente,  
9220 Lendava – Lendva

### ČENTIBSKI ZVONIK

Čentiba je znana po več sakralnih spomenikih. Mednje spadata tudi kapelica, katere zavetnica je Mala Gospa ter kamniti kip svetega Florijana. Ne smemo pa pozabiti niti na vaški zvonik, ki je bil postavljen leta 1924. Njegov pritlični del bogati kapela, nadstropje pa zvonik.



46°33'10.8" 16°29'34.1"



Čentiba – Csente,  
9220 Lendava – Lendva

### KIP SVETEGA FLORIJANA

Ena od pomembnejših čentibskih znamenitosti verske narave je kip svetega Florjana v baročnem slogu iz leta 1827. Pobudniki postavitve skulpture so bili takratni čentibski tlačani. Kip so prvič renovirali šestdeset let po postavitvi, nazadnje pa so ga obnovili leta 1990. Ob kipu Svetega Florjana stoji tudi spominska plošča.



46°31'45.0" 16°27'27.2"



Petišovci – Petesháza,  
9220 Lendava – Lendva

## CERKEV SVETE ROZALIJE

Cerkev svete Rozalije je bila zgrajena med leti 1992 in 1994. V njej opravljajo občasne verske obrede, uporablja pa se tudi za priložnostne kulturne prireditve.



46°34'01.3" 16°27'10.3"



Bánffyjev trg – Bánffy tér 1,  
9220 Lendava – Lendva

## LENDAVSKI GRAD

Na griču nad mestom stoji lendavski grad, ki je skozi stoletja imel zelo pomembno vlogo. Na mestu sedanjega gradu naj bi že v 10. stoletju stala utrdba. Dokazano pa je, da je po letu 1240, ob koncu tatarskih pohodov, lendavski grad že bil zgrajen. Poslopje je bilo skozi stoletja izpostavljeno številnim nevarnostim in vojnām. Današnjo podobo je dobil leta 1712, ko so ga v čast takratnemu cesarju Leopoldu I. prezidali v obliko črke »L«.

Od leta 1973 v prostorih lendavskega gradu deluje Galerija–Muzej Lendava, kjer zbirajo, preučujejo, shranjujejo in promovirajo lokalno zgodovino ter kulturno dediščino. V gradu so na ogled stalne inčasne razstave. Med stalne razstave prištevamo: spominsko sobo Györgya Zale in Štefana Galiča, zbirko replik hladnega in strelnega orožja, vojaške opreme, zastav in drugih rekvizitov, etnološko razstavo, razstavo kamnitih ostankov ter zbirko male plastike v bronu, nastale v okviru Mednarodnih likovnih kolonij Lendava.



46°34'00.2" 16°27'04.6"



Glavna ulica – Fő utca 52,  
9220 Lendava – Lendva

## MUZEJ MEŠČANSTVA, TISKARSTVA IN DEŽNIKARSTVA

Domoznanski razstavi z naslovom Meščanstvo, tiskarstvo in dežnikarstvo Lendave daje dom nekdanja meščanska hiša na Glavni ulici. Pročelje eno najbolj impozantnih neobaročnih zgradb Prekmurja krasijo prefinjeno izdelane štukature.

Hišo so zgradili v prvi polovici 20. stoletja, njen pritlični del je bil namenjen za trgovino, nadstropje pa za stanovanje. V prvem prostoru muzeja dobijo obiskovalci vpogled v življenje nekdanjega lendavskega meščanstva.

Mesto se lahko pohvali tudi z dežnikarno, ki je bila prva tovarna dežnikov in senčnikov na ozemlju nekdanje Avstro-Ogrske. Leta 1904 so jo preuredili iz šiviljstva Béle Wortmána. Dežnikarstvo je z večjimi in manjšimi prekinitvami delovalo vse do leta 2001. Na razstavi so predstavljene fotografije in dokumenti o ustanovitvi tovarne ter postopki izdelave dežnikov.



Zgodovina tiskarstva v Lendavi sega v 19. stoletje, natančneje v leto 1889, ko je Gábor Kardos ustanovil prvo tiskarno. Zahvaljujoč družini Balkányi je tiskarstvo v Lendavi in okolici do konca leta 1910 dobilo velik pomen. V muzeju je zato predstavljena tiskarna, papirnica in knjigarna.

Prvo pomursko lekarno je leta 1835 ustanovil apotekar Béla Kiss, ki jo je čez petdeset let prodal lekarnarju Nándorju Frigyesu Fússu, ki je veljal za uglednega meščana. Skozi leta je lekarna zamenjala več lastnikov. V stavbi je možen ogled lekarniške opreme s konca 19. stoletja.



46°33'58.1" 16°27'02.2"



Lendava – Lendva,  
9220 Lendava – Lendva

## KIP GYÖRGYA KULTSÁRA

Dolnjelendavski protestantski pridigar, učitelj in pisatelj György Kultsár je napisal tri knjige v madžarskem jeziku in jih izdal s podporo grofa Miklósa Bánffyja. Prva knjiga, ki so je natisnili leta 1573, je veljala za prvo tiskano delo na danem območju. Decembra leta 2015, pred premiero filma Rojstvo knjige v Dolnji Lendavi, so v Spodnji ulici v Lendavi odkrili kip v spomin na Györgya Kultsárja.



46°33'58.4" 16°27'07.6"



Ulica Sv. Štefana – Szent István utca 21,  
9220 Lendava – Lendva

## ZGRADBA NEKDANJE MEŠČANSKE ŠOLE

Ena izmed najvidnejših zgodovinskih stavb v Lendavi je nekdanja meščanska šola, katero zaznamujejo čisti klasični elementi. Stavbo so uradno odprli leta 1896, v sklopu slavnostne prireditve. Govorimo o prvi tovrstni šoli na tem območju. Stavba se še dandanes obravnava kot pomembno spominsko mesto prekmurskih Madžarov. Na čelni strani šole se nahajata dva spomenika, ki sta bila postavljena v čast Lajosú Kossuthu in Istvánú Széchenyiju. Vsako leto, 15. marca, položijo vence v spomin na marčno revolucijo in osvobodilni boj na Madžarskem leta 1848/49.



46°33'56.8" 16°27'07.0"



Cerkveni trg – Templom tér 2,  
9220 Lendava – Lendva

## ŽUPNIJSKA CERKEV SV. KATARINE ALEKSANDRIJSKE

Lendavska župnijska cerkev sv. Katarine Aleksandrijske je svojo današnjo obliko dobila leta 1751, ko je ta postala duhovno središče rimokatoliškega prebivalstva. Baročni zvonik in glavni oltar imata pomembno umetniško vrednost. Freske, ki so krasile notranjost cerkve, so med obnovitvenimi deli prebarvali. Na trgu pred cerkvijo so trije kipi: svetega Florjana, zavetnika mesta Lendava, sv. Štefana, prvega madžarskega kralja ter Antona Martina Slomška, nekdanjega mariborskega škofa.





46°33'56.1" 16°27'08.1"



Cerkveni trg – Templom tér,  
9220 Lendava – Lendva

## VILA PRI CERKVENEM DVORIŠČU

Poleg lendavske cerkve svete Katarine Aleksandrijske stoji neoklasicistična vila, sezidana v drugi polovici 19. stoletja. Je odličen primer bogatega meščanskega doma, ki še zmeraj odraža aristokratski status prvotnega lastnika. Z vilo je povezana tudi žalostna ljubezenska zgodba med židovskim dekletom in krščanskim duhovnikom. Več si lahko preberete v romanu Bele tulpike pisatelja Freda Godine.



46°33'55.0" 16°27'04.0"



Spodnja ulica – Alsó utca 5,  
9220 Lendava – Lendva

## SINAGOGA

V sosedstvu Gledališke in koncertne dvorane Lendava stoji sinagoga, ki je najpomembnejši arhitekturni spomenik lendavske judovske skupnosti. Z gradnjo sinagoge so pričeli leta 1866, v času rabina Mojzesa Schacherlesza. V preteklosti, ko so v njej še potekali verski obredi, je bilo v glavni dvorani 80 sedežev za moške, v galerijskem delu pa 60 za ženske. Sinagoga je kot sakralni objekt delovala do leta 1944, ko so po izgonu Judov opustili vse verske obrede. Notranjost stavbe krasi šest, v zlato odetih železnih kaneliranih stebrov s korintskim kapitlom. Od prvotne opreme se je ohranila le ura. V sinagogi sta na ogled dve stalni zbirki: spominska razstava o lendavskih in pomurskih Judih ter razstava Ognjeni zvitki izraelskega grafika in slikarja Dana Reisingerja.



46°33'52.6" 16°27'04.7"



Trg Györgya Zale – Zala György tér 1,  
9220 Lendava – Lendva

## GLEDALIŠKA IN KONCERTNA DVORANA LENDAVA

Mogočno stavbo v osrčju Lendave so zgradili na temelju idejnih načrtov svetovno znanega madžarskega arhitekta Imreja Makovecza. Bil je zagovornik organske arhitekture, zato ni presenetljivo, da je za gradnjo izbral naravne materiale. V dvorani s 444 sedeži, velikim odrom in profesionalno opremo se odvijajo različni koncerti, gledališke predstave, opere, kongresne dejavnosti, v preddverju pa so pogosto na ogled različne razstave. Pred poslopjem stoji doprsni kip znanega kiparja Györgya Zale, enega najvidnejših rojakov mesta.



46°33'50.7" 16°27'06.4"



Lendava – Lendva,  
9220 Lendava – Lendva

## PARK ROŽA

V središču Lendave se razprostira mestni park Roža, ki različnim generacijam nudi prostor za individualno ali skupinsko preživljanje prostega časa. Med tem, ko se najmlajši zabavajo na najrazličnejših igralih, si starejši lahko odpočijejo na tamkajšnjih klopeh.



46°33'50.2" 16°27'11.1"



Glavna ulica – Fő utca 20,  
9220 Lendava – Lendva

### NEKDANJI HOTEL KORONA, DANES MESTNA HIŠA

Dolnjelendavska hranilnica je leta 1891 odkupila hotel Krono, ki je bil del posestva kneza Esterházyja, ter gostinske dejavnosti v mestu. Zgradbo so obnovili, v njej uredili 12 sob za goste. V zgradbi so osnovali ledenico, kegljaško progo, kavarno, restavracijo, plesno dvorano, ter hleve za 40 konjev. Od leta 2006 se v njej nahaja Mestna hiša.



46°33'45.8" 16°27'11.6"



Glavna ulica – Fő utca 3,  
9220 Lendava – Lendva

### **EVANGELIČANSKA CERKEV**

Lendavsko evangeličansko cerkev so zgradili sorazmerno pozno, šele leta 1934. V nasprotju z vklesano Kristusovo podobo, ki krasi pročelje cerkve, je notranjost bolj minimalistična. Prostor nad oltarjem krasi poslikava uglednega dolnjelendavskega slikarja, Lajcsija Pandurja.



46°33'47.9" 16°27'12.3"



Glavna ulica – Fő utca 12,  
9220 Lendava – Lendva

## POSLOPJE DANAŠNJE KNJIŽNICE V LENDAVI

Leta 1907 je izgradnja vile z notariatom kraljevega notarja dr. Oszkárja Laubhaimerja še zagotovo potekala. Hiša predstavlja eklektični arhitekturni slog. Od takratnega prevladujočega secesijskega sloga je dobila samo določene, ne izrazite arhitekturne elemente, kot so dimniki in umetelno izdelana ograja. Notranjost bogatijo mavčne štukature in stropne dekoracije z mitološkimi prizori. Spominsko ploščo dr. Oszkárju Laubhaimerju so odkrili leta 2015, ob 130. obletnici njegovega rojstva.



46°34'02.6" 16°28'05.3"



Dolgovaške Gorice – Hosszúfaluhegy,  
9220 Lendava – Lendva

## RAZGLEDNI STOLP VINARIUM LENDA

V zadnjih letih je razgledni stolp Vinarium postal prava turistična atrakcija. Stolp okrogle oblike je visok kar 53,50 metra ter zajema pritlični del in dodatnih devet nadstropij. Terasa, ki je najvišja točka stolpa, nudi prostor 50 obiskovalcem, ki lahko od tam uživajo v prečudovitem razgledu na štiri države: Slovenijo, Madžarsko, Hrvaško in Avstrijo. Do terase vodi 240 stopnic, dosegljiva pa je tudi z dvigalom. Obiskovalci imajo možnost nakupa najrazličnejših spominkov, lokalne jedi in pijačo pa lahko poskusijo v restavraciji v pritličju ali pri lesenih hišicah ob stolpu.





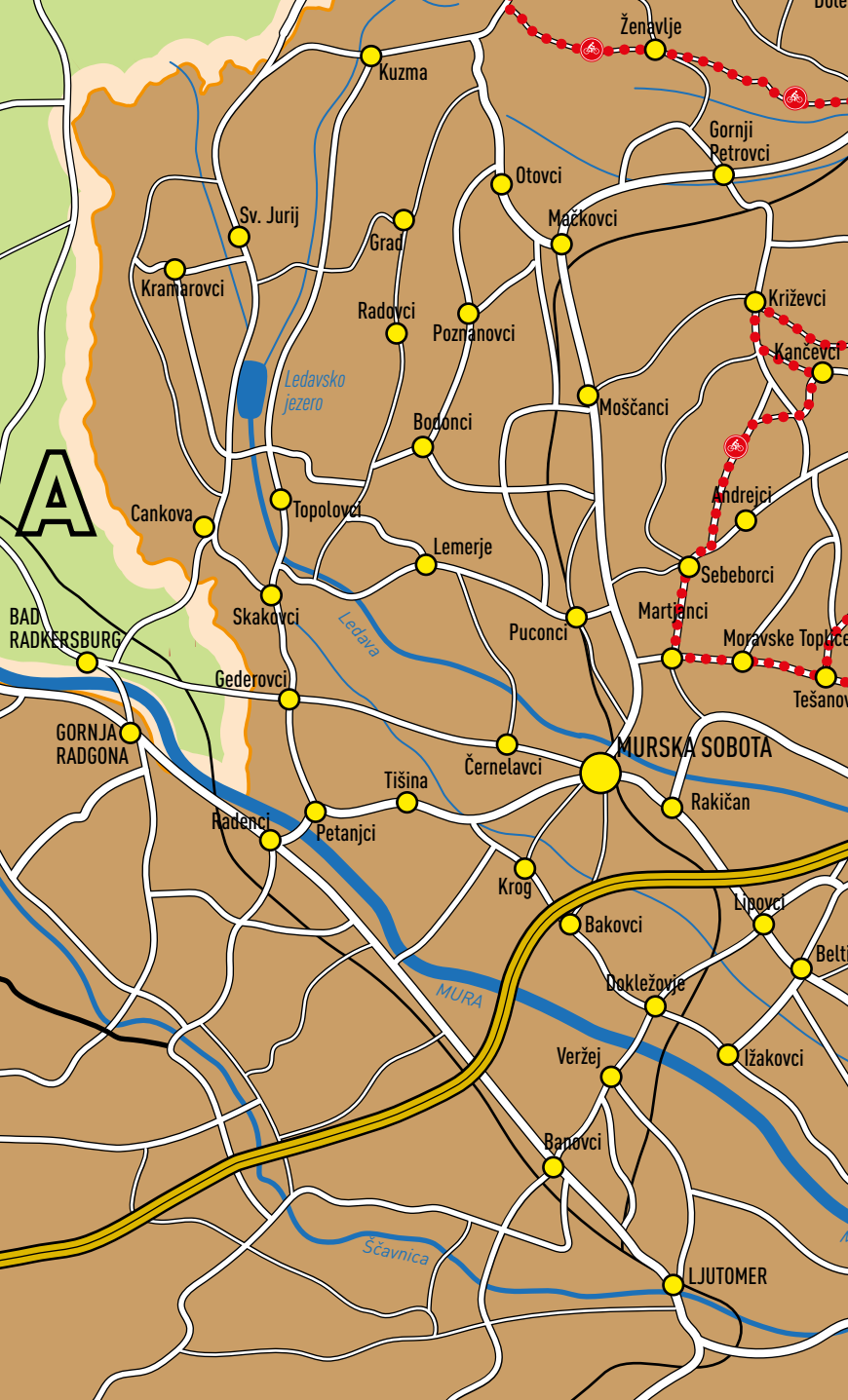
46°33'35.6" 16°27'40.9"



Lendavske Gorice – Lendvahegy,  
9220 Lendava – Lendva

## **KAPELICA SVETE TROJICE IN MUMIJA MIHAELA HADIKA**

Na griču nad vinogradi stoji kapelica Svete Trojice, ki priča o bogati zgodovini in verskem prepričanju prednikov tamkajšnjega prebivalstva. Graditi so jo začeli leta 1728 na pobudo plemiške družine Gludovac. Po topovskem obstreljevanju leta 1945 so kapelico morali temeljito obnoviti. Med kopanjem temeljev so naleteli na naravno mumificirane posmrtno ostanke moške osebe, o kateri krožijo številne legende. Po ljudskem izročilu naj bi odkrili mumijo vojskovodje Mihaela Hadika, ki je okrog leta 1600 sodeloval v boju proti Turkom. Njegove posmrtno ostanke so preložili v stekleno krsto ter jih namestili v kapelico Svete Trojice. Pokopališče, ki obdaja kapelico, je eno najstarejših pokopališč v občini Lendava.



A

BAD  
RADKERSBURG

GORNJA  
RADGONA

MURSKA SOBOTA

LJUTOMER

Sčavnica

MURA

Ledava

Ledavsko  
jezero

Ženavlje

Kuzma

Gornji  
Petrovci

Sv. Jurij

Otovci

Mačkovci

Kramarovci

Grad

Radovci

Poznanovci

Križevci

Kancevci

Cankova

Topolovci

Bodonci

Moščanci

Andrejci

Skakovci

Lemerje

Sebeborci

Martjanci

Moravske Toplice

Tešanovci

Gederovci

Puonci

MURSKA SOBOTA

Tišina

Černelavci

Rakičan

Radenci

Petanjci

Krog

Bakovci

Lipovci

Dokležovje

Beltinci

Verzej

Ižakovci

Banovci

LJUTOMER



HU

CRO

Šalovci, Hodos, Kapornak Krplivnik, Domonkosfa Domanjševci, Szerdahely Središće, Kercaszomor, Bajánsenye, Kerkaskápolna, Magyarföld, Pártosfalva Prosenjakovci, Magyarszombatfa, Gödörháza, Szentgyörgyvölgy, Selo, Kistalu Pordašinci, Csekefa Čikečka vas, Szentlászló Motvarjevci, Bogojina, Kobilje, Dobronak Dobrovnik, Zsitkoc Žitkovci, Kámaháza Kamovci, Radamos Radmožanci, Göntérháza Genterovci, Hidvég Mostje, Turnišće, Bánuta Banuta, Hosszúfalu Deltga vas, Rédics, Odranci, Velika Polana, Kapca Kapca, Gyertyános Gaberje, Fetsőlakos Gornji Lakos, LENDVA, LENDAVA, Dolgovaške Gorice Hosszúfaluhegy, Lendavske Gorice, Lendvahegy, Csente, Centiba, Völgyifalu Dolina pri Lendavi, Hotiza, Kót Kót, Alsólakos Dolnji Lakos, Hármasmalom, Petesháza, Petišovci, Trimlini, Pincemajor, Pince Marof, Benica, Pince Pince

Krka, Bakonaki-tó Bukovniško j., Ledava, Fekete-ér, Črnc, JURA

LENTI